

# **Routebeschrijving Sportpark Emiclaer**

## **thuisbasis van V.V.Z.A.**

Er zijn verschillende manieren om binnen Amersfoort het sportpark Emiclaer te bereiken. De meeste routeplanners stippelen voor u een route uit welke via afslag 12 (Bunschoten) naar een drukke rondweg leidt. Misschien is dit dan wel de kortste route, maar zeker niet de snelste, door alle verkeerslichten die u op deze route tegenkomt. Aangeraden wordt een van de routes te volgen welke in dit document zijn opgenomen.

**[Route vanuit de richting Amsterdam via de A1](#)**

**[Route vanuit de richting Apeldoorn via de A1](#)**

**[Route vanuit de richting Apeldoorn en Zwolle via de A28](#)**

**[Route vanuit de richting Utrecht via de A28](#)**

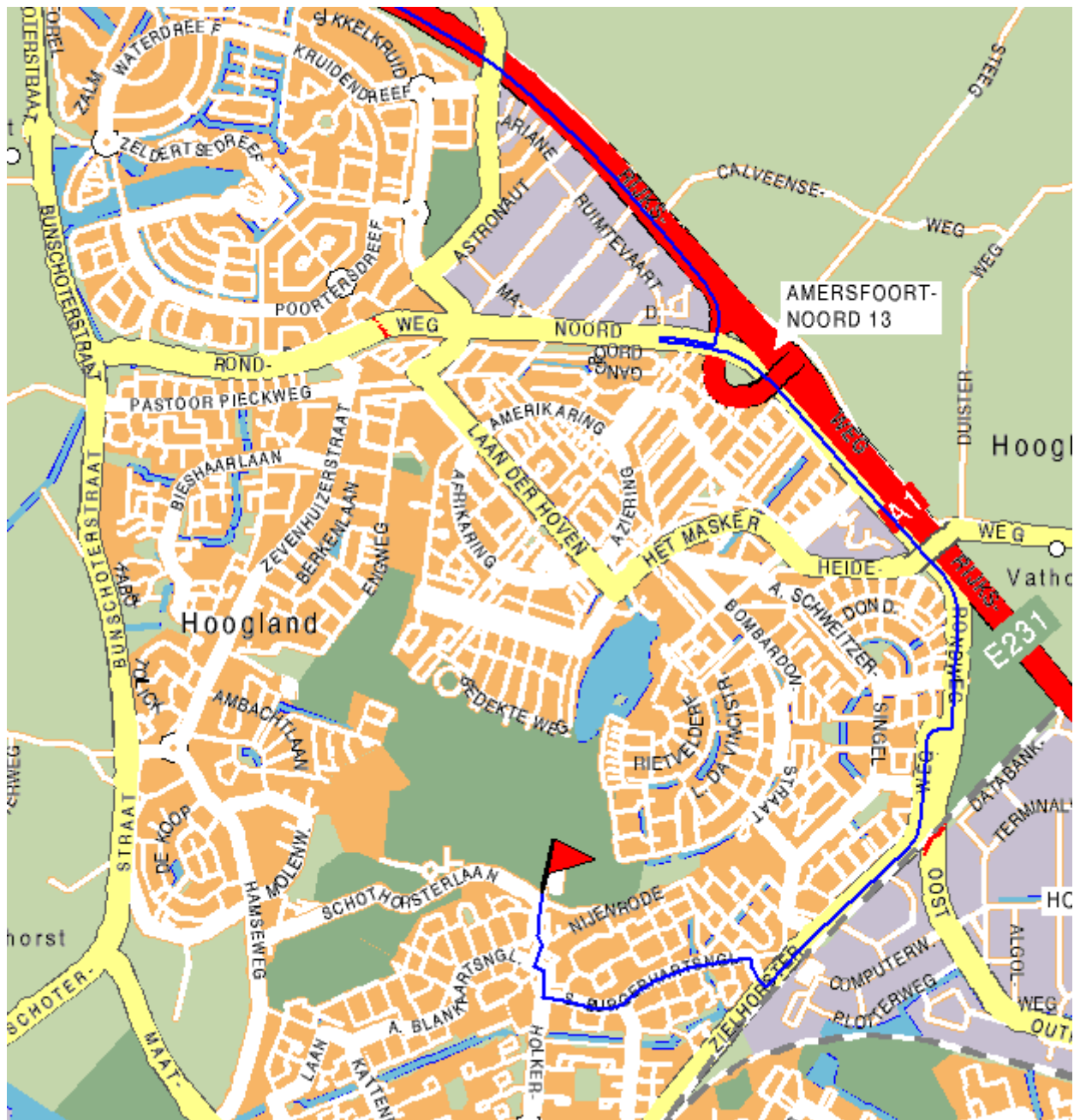
**[Sportpark Emiclaer](#)**

### Vanuit de richting Amsterdam via de A1:

- Neem afslag 13 (A1) - Amersfoort Noord;
- Aan het eind van de afrit, bij de verkeerslichten, linksaf (Rondweg Noord);
- Ga bij het derde verkeerslicht rechtsaf;
- Ga vervolgens direct na het NS-station rechtsaf (Sonnetweg);
- Na 40 meter links aanhouden (Sara Burgerhartsingel);
- Volg deze weg tot aan het winkelcentrum Schothorst.
- Op de kruising rechtsaf (Holkerweg - Abraham Blanckaertsingel);
- Net na de bocht naar links, rechtsaf (Nijenrode);
- Na 40 meter links aanhouden (Nederhorst);
- Steek de Schothorsterlaan over, maar ...

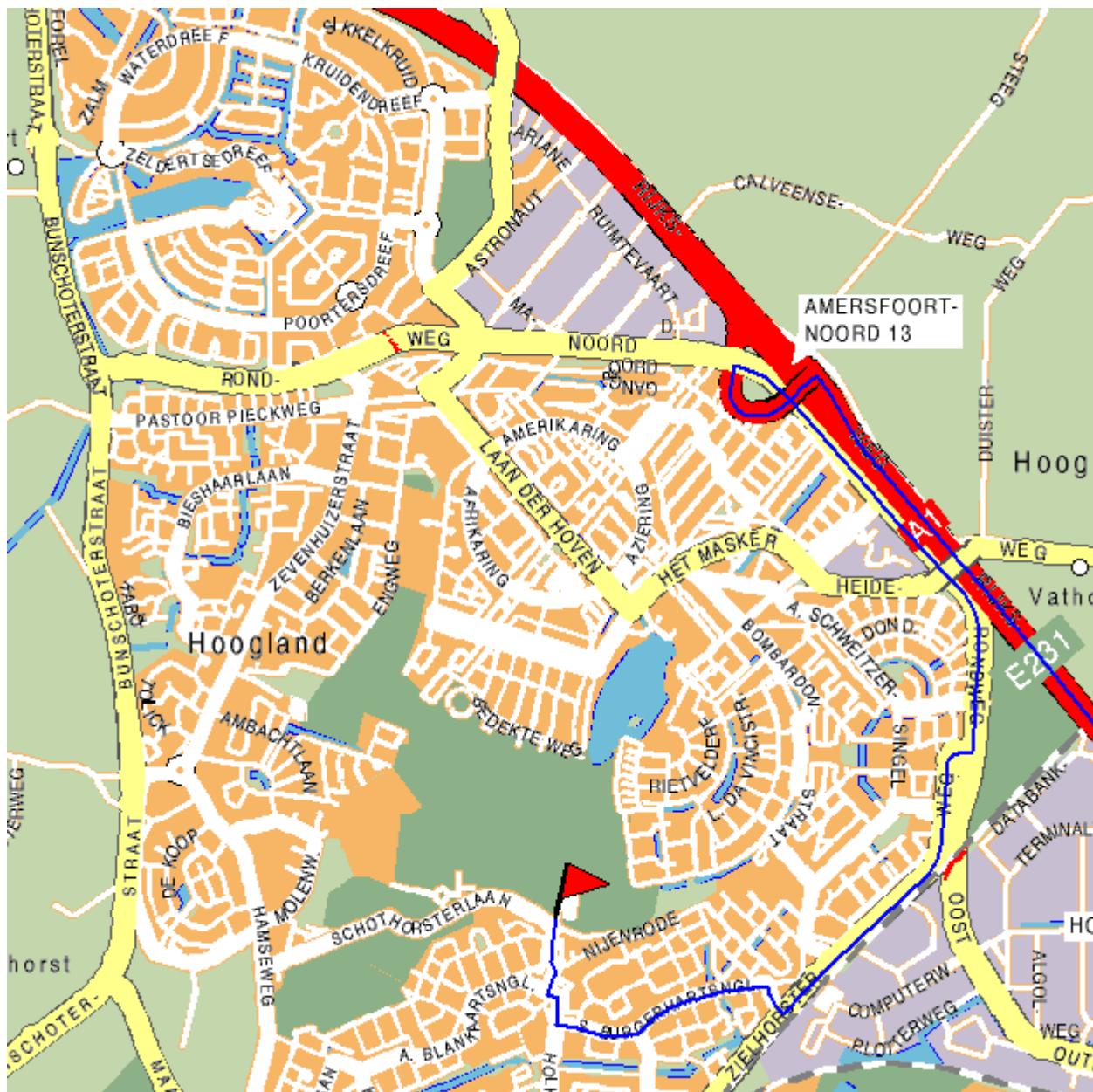
**PAS OP VOOR DE FIETSERS!!!**

- Rijdt de parkeerplaats van Sportpark Emiclaer op.



## Vanuit de richting Apeldoorn via de A1

- Neem afslag 13 (A1) - Amersfoort Noord;
- Bovenaan de afrit bij de verkeerslichten linksaf (over A1)
- Onder aan de afrit, bij de verkeerslichten, rechtsaf (Rondweg Noord);
- Ga bij het derde verkeerslicht rechtsaf;
- Ga vervolgens direct na het NS-station rechtsaf (Sonnetweg);
- Na 40 meter links aanhouden (Sara Burgerhartsingel);
- Volg deze weg tot aan het winkelcentrum Schothorst;
- Op de kruising rechtsaf (Holkerweg - Abraham Blanckaertsingel);
- Net na de bocht naar links, rechtsaf (Nijenrode);
- Na 40 meter links aanhouden (Nederhorst);- Steek de Schothorsterlaan over, maar ...  
**PAS OP VOOR DE FIETSERS!!!**
- Rijdt de parkeerplaats van Sportpark Emiclaer op.

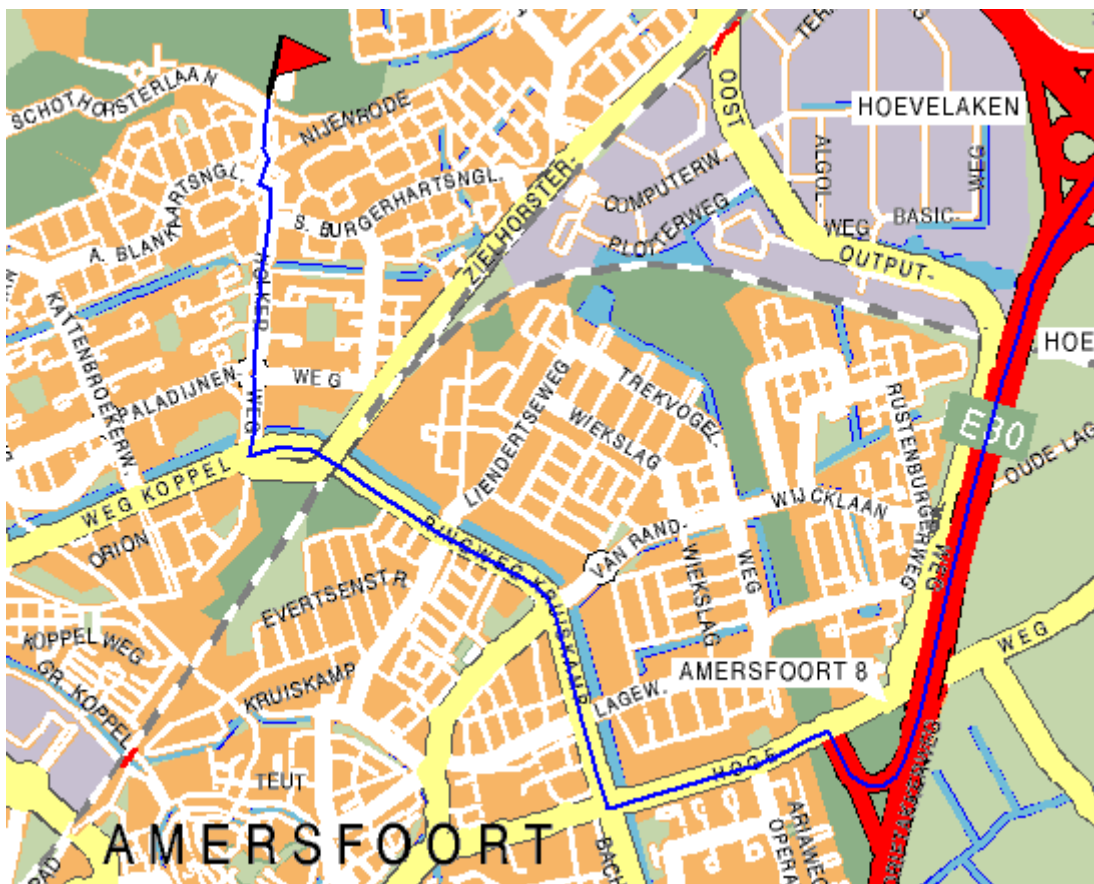


## Vanuit de richting Apeldoorn en Zwolle via de A28

- Neem afslag 8 (A28) – Amersfoort;
- Aan het eind van de afrit, bij de verkeerslichten rechtsaf (Hogeweg);
- Direct voor het viaduct bij de verkeerslichten linksaf (Outputweg);
- Blijf deze weg volgen en na het treinviaduct, bij het 4e verkeerslicht linksaf;
- Ga vervolgens direct na het NS-station rechtsaf (Sonnetweg);
- Na 40 meter links aanhouden (Sara Burgerhartsingel);
- Volg deze weg tot aan het winkelcentrum Schothorst;
- Op de kruising rechtsaf (Holkerweg - Abraham Blanckaertsingel);
- Net na de bocht naar links, rechtsaf (Nijenrode);
- Na 40 meter links aanhouden (Nederhorst);
- Steek de Schothorsterlaan over, maar ...

**PAS OP VOOR DE FIETSERS!!!**

- Rijdt de parkeerplaats van Sportpark Emiclaer op.



### Vanuit de richting Utrecht via de A28

- Neem afslag 8 (A28) – Amersfoort;
- Aan het eind van de afrit, bij de verkeerslichten linksaf (Hogeweg);
- Direct na het viaduct bij de verkeerslichten rechtsaf (Outputweg);
- Blijf deze weg volgen en na het treinviaduct, bij het 4e verkeerslicht linksaf;
- Ga vervolgens direct na het NS-station rechtsaf (Sonnetweg);
- Na 40 meter links aanhouden (Sara Burgerhartsingel);
- Volg deze weg tot aan het winkelcentrum Schothorst;
- Op de kruising rechtsaf (Holkerweg - Abraham Blanckaertsingel);
- Net na de bocht naar links, rechtsaf (Nijenrode);
- Na 40 meter links aanhouden (Nederhorst);
- Steek de Schothorsterlaan over, maar ...

**PAS OP VOOR DE FIETSERS!!!**

- Rijdt de parkeerplaats van Sportpark Emiclaer op.

